

République Algérienne Démocratique et Populaire

Ministère de l'Industrie
Agence Nationale d'Intermédiation et de Régulation Foncière



MONOGRAPHIE WILAYA DE CHLEF



SOMMAIRE

Partie I : Présentation de la wilaya

p 03

1. Situation géographique
2. Organisation administrative
3. Caractéristiques naturelles et conditions climatiques

Partie II : Situation démographique

p 06

1. Population de la wilaya
2. Emploi

Partie III : Potentialités de développement de la wilaya

p 08

1. Les potentialités naturelles
2. Les potentialités touristiques
3. Les services
4. Les infrastructures de base existantes
5. AEP/ Assainissement /
6. Énergie
7. Environnement/déchets urbains
8. Télécommunications /Poste

Partie IV : Économie de la wilaya

p 15

Principaux indicateurs économiques des établissements industriels de la wilaya par grands secteurs

Partie V : Foncier industriel

p 18

1. Zones industrielles existantes
2. Nouvelles zones industrielles
3. Zones d'activités existantes

Partie VI : Perspectives, opportunités et contraintes au développement de la wilaya

p 21

1. Perspectives et opportunités de développement
2. Contraintes au développement

Partie VII : Coordonnées utiles d'organismes au niveau de la wilaya

p 23

LISTE DES ACRONYMES

ANDI : Agence Nationale du Développement de l'Investissement

ANIREF : Agence Nationale d'Intermédiation et de Régulation Foncière

DE : Direction de l'Énergie

DI : Direction de l'Industrie

DPRH : Direction de la Pêche et des Ressources Halieutiques

DPSB : Direction de la Programmation et du Suivi Budgétaires

DUAC : Direction de l'Urbanisme, de l'Architecture et de la Construction

ONS : Office National des Statistiques

ZAC : Zone d'Activités

Partie I : Présentation de la wilaya

1- Situation géographique :

La wilaya de Chlef est située au nord-ouest de l'Algérie et s'étend sur une superficie de 4 074 Km². Son chef-lieu de wilaya éponyme est situé à 200 km à l'ouest de la capitale Alger.

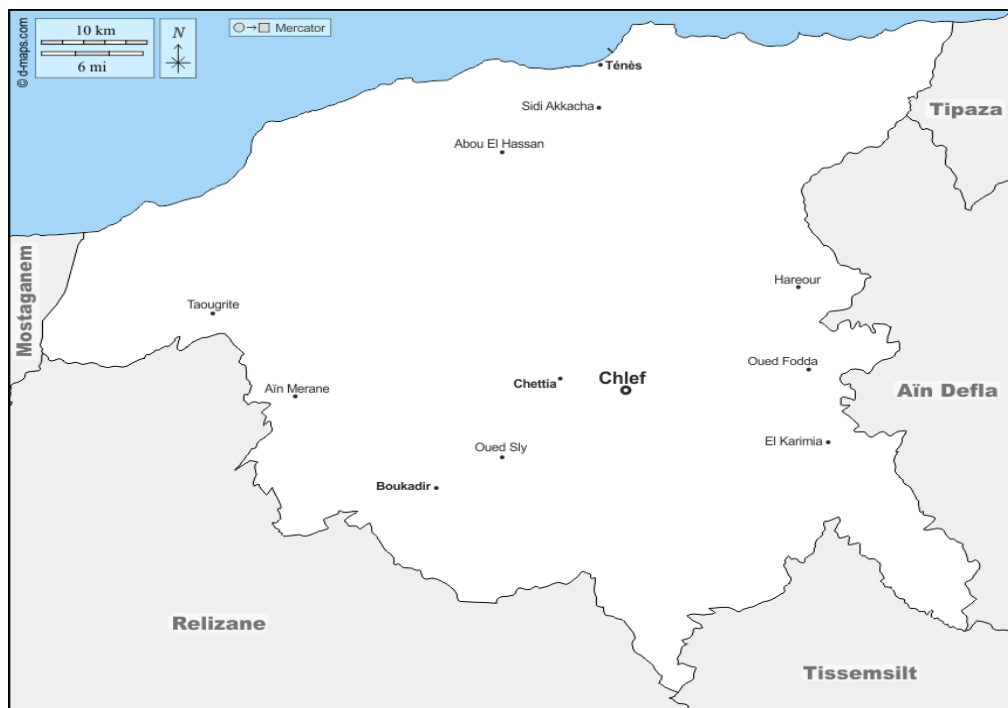
1.1. Limites géographiques :

La wilaya est limitée par :

- La mer Méditerranée, au nord ;
- La wilaya de Tissemsilt, au sud ;
- Les wilayas de Mostaganem et de Relizane, à l'ouest ;
- Les wilayas d'Ain Defla et de Tipaza, à l'est.

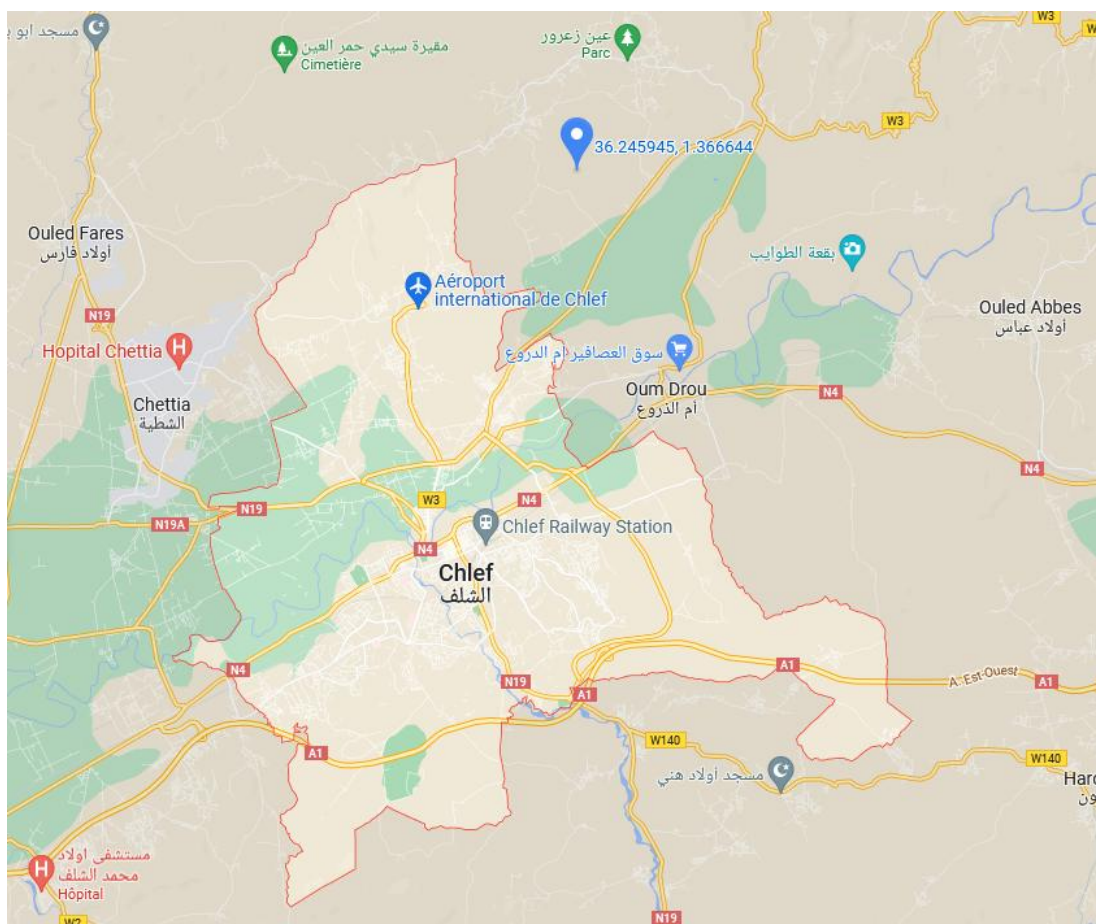


Carte de localisation de la wilaya de Chlef



Carte des wilayas limitrophes de la wilaya de Chlef

➤ Les accès à la wilaya :



Carte des accès à la wilaya de Chlef

2. Organisation administrative :

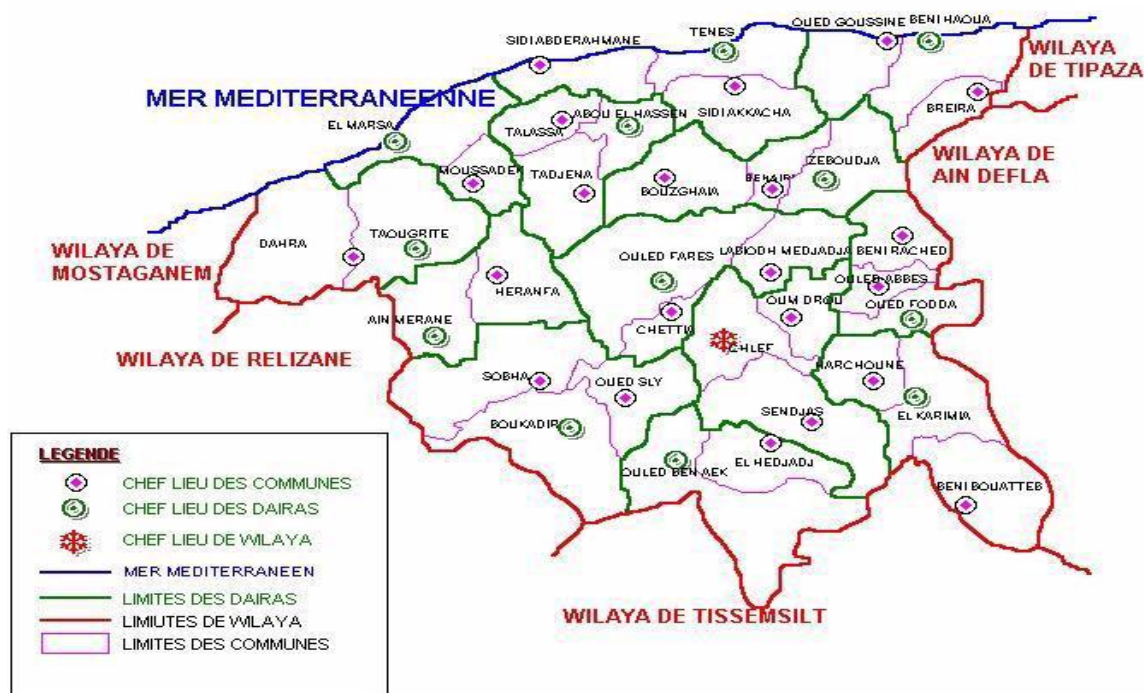
▪ Daïras et communes

Daïras	Communes	Superficie (km ²)
CHLEF	CHLEF	125.83
	SENDJAS	218.46
	OUM DROU	59.71
OUED FODDA	OUED FODDA	70.41
	BENI RACHED	105
	OULED ABBES	42.50
EL KARIMIA	EL KARIMIA	95.85
	HARCHOUN	80.28
	BENI BOUATTEB	120.39
ZEBOUDJA	ZEBOUDJA	135.17
	BENAIRIA	60.65
	BOUZGHAIA	137.67
OULED FARES	OULED FARES	243.75
	CHETTIA	38.03
	LABIADH MEDJADJA	106.50
	BOUKADIR	222.43

BOUKADIR	OUED SLY	103.03
	SOBHA	182.54
OULED BEN AEK	OULED BEN AEK	182.47
	EL HADJADJ	98.55
AIN MERANE	AIN MERANE	101.64
	HERENFA	141.01
TAOUGRIT	TAOUGRIT	185.73
	DAHRA	207.15
TENES	TENES	92.28
	SIDI AKKACHA	129.19
ABOU EL HASSEN	SIDI ABDERRAHMANE	75.09
	ABOU EL HASSEN	81.10
	TALASSA	69.72
	TADJENA	116.59
EL MARSA	EL MARSA	119.08
	MOUSSADEK	63.21
BENI HAOUA	BENI HAOUA	112.57
	BREIRA	72.30
	OUED GOUSSINE	78.83

Source : DPSB

LIMITES ADMINISTRATIVES DE LA WILAYA



Carte du découpage administratif et des limites de la wilaya de Chlef

3. Caractéristiques naturelles et conditions climatiques :

La wilaya est caractérisée par plusieurs éléments dont :

3.1. Un relief diversifié :

Constitué par 4 régions naturelles s'orientant parallèlement au littoral :

- Au nord: les collines des monts du Dahra et du Zaccar ;

- Au sud : les monts de l'Ouarsenis ;
- Au centre : les plaines ;
- La région côtière : s'étendant sur environ 130 Km.

3.2. Un climat aux températures extrêmes :

Le climat de la wilaya de Chlef est :

- De type méditerranéen subhumide dans la partie nord ;
- De type continental vers le sud.

3.3 Une hydrographie moyenne :

Avec notamment l'Oued "Cheliff" dont le cours est le plus important d'Algérie ; il traverse la wilaya d'est en ouest.

3.4 Une grande sismicité du sol :

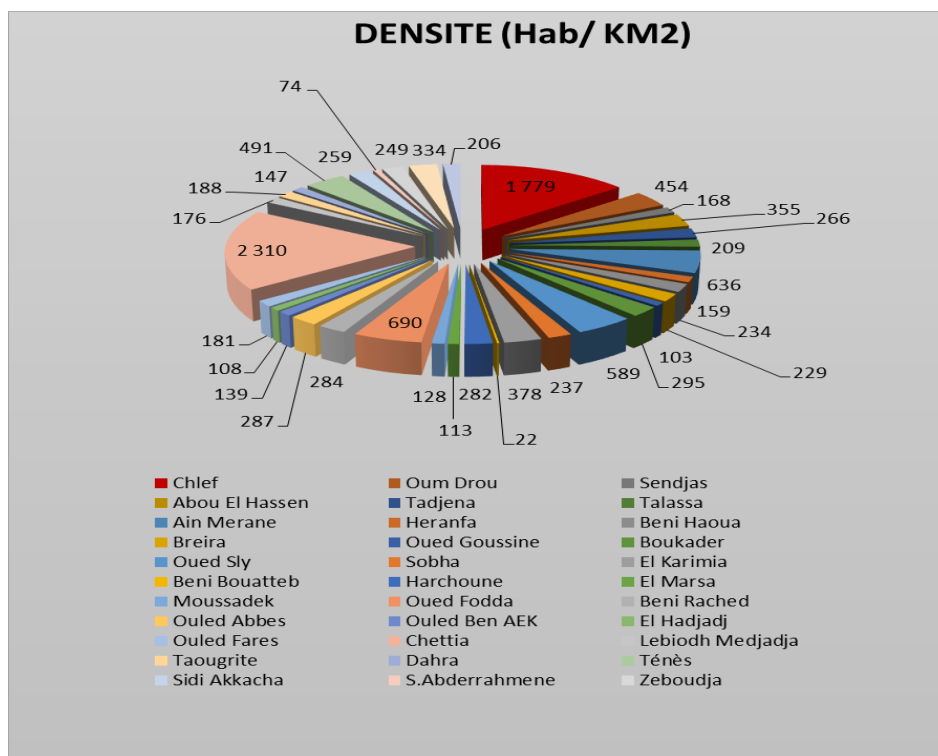
La wilaya de Chlef est, en effet, située dans les zones sismiques qui s'étendent des Açores à la Turquie.

Partie II : Situation démographique

1. Population de la wilaya (2018) :

La population totale de la wilaya est estimée à **1 268 212** habitants en 2018, soit une densité de **303** habitants par Km².

- **Densité de la population de la wilaya (Source : ONS) :**



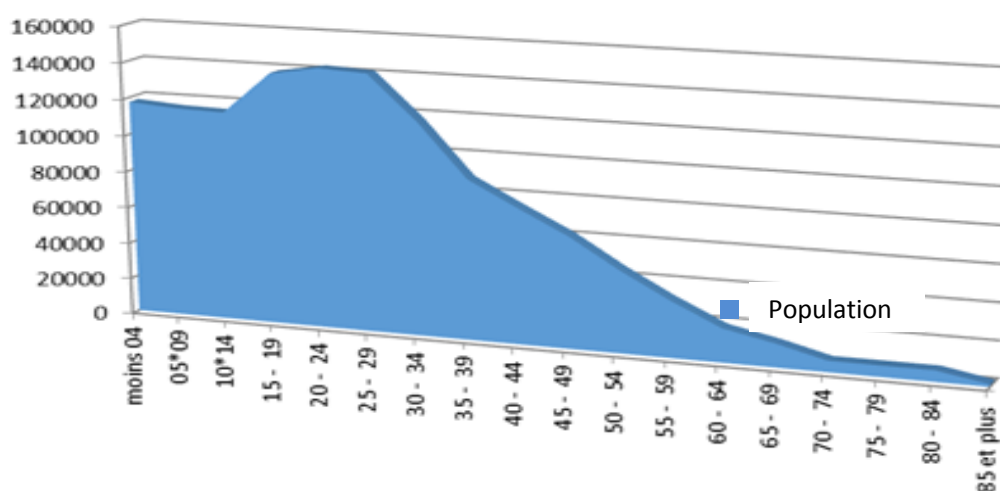
Densité de la population -wilaya de Chlef

• Répartition de la population selon les tranches d'âge :

Tranche d'âge	Population
00-04	117 543
05-09	115 683
10-14	115 069
15-19	137 942
20-24	142 282
25-29	141 041
30-34	116 905
35-39	87 847
44 -40	74 227
45-49	61 234
50-54	45 153
55-59	30 935
60-64	18 553
65-69	12 988
70-74	6176
75-79	6171
80-84	6165
85 et plus	1363
TOTAL	1 268 212

Source : ONS

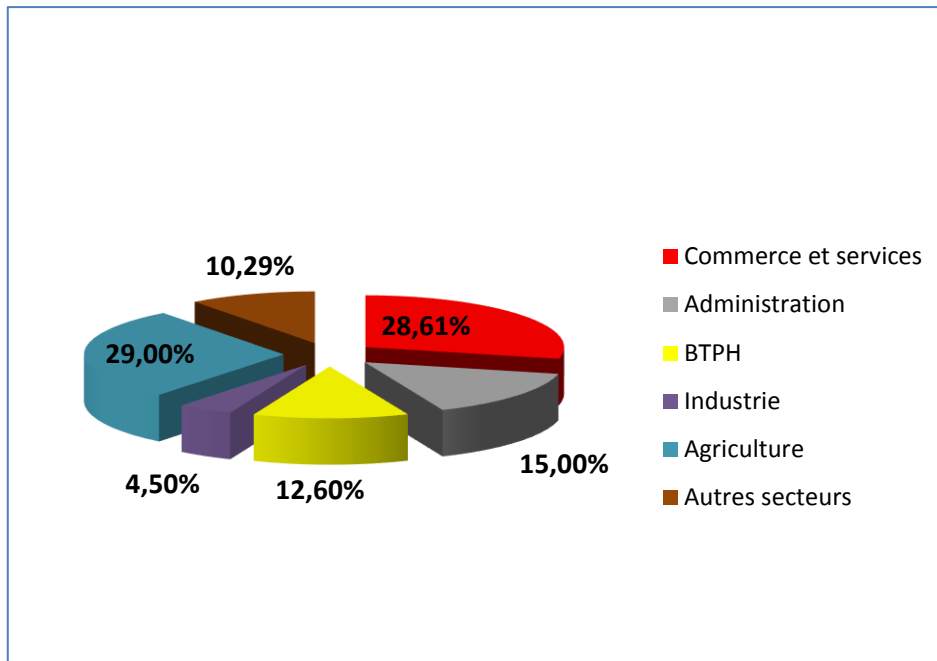
Répartition de la population par tranche d'Age



Tranche d'âge/ population

- **Répartition de la population active occupée par secteur d'activité :**

- Agriculture : 29%
- Commerce et services : 28,61 %
- Administration : 15 %
- BTPH : 12,60 %
- Industrie : 4,50%
- Autres secteurs : 10,29



Source : ONS

Répartition de la population active occupée par secteur d'activité

2. Emploi- année 2018 :

- Population active : **439 881** personnes ;
- Population occupée : **402 244** personnes ;
- Taux de chômage : **8.56%**.

Partie III : Potentialités de développement de la wilaya

1. Les potentialités naturelles :

1.1. Potentialités hydrauliques :

La wilaya de Chlef est traversée par l'oued Cheliff d'est en ouest. Le débit de cet oued est très irrégulier et il est souvent sec en été.

La région du Cheliff est une région semi-aride. Les précipitations sont irrégulières dans le temps et dans l'espace avec des zones extrêmes, le

littoral et l'Ouarsenis avec une moyenne annuelle d'environ 600 mm et la plaine incluse entre ces deux (02) zones présente une moyenne annuelle d'environ 400 mm.

L'alimentation en eau potable est assurée en grande partie par les eaux souterraines à partir de 155 forages ainsi que par les eaux de surface à partir du barrage de Sidi Yacoub.

La **dotation** moyenne est de **156 l/j/habitant**, avec un taux de **raccordement** moyen de **97 %**.

L'alimentation en eau industrielle des unités implantées dans la zone industrielle, de même que pour les unités réparties à travers le territoire de la wilaya, est assurée par les ressources souterraines à partir de 11 forages.

La wilaya dispose de :

- **13** sources ;
- **02** grands barrages (Oued Fodda et Sidi Yakoub) ;
- **03** petits barrages (Harchoun, Hadjadj et Dohra) ;
- **05** retenues collinaires.

Ces ressources sont destinées à :

- L'alimentation domestique des localités de la wilaya (56,72 Hm³) ;
- L'irrigation du périmètre du moyen Cheliff (119.94 Hm³) ;
- L'industrie (01.13 Hm³).

1.2. Potentialités agricoles :

La wilaya de Chlef est caractérisée par une vocation agricole portée par sa situation sur la plaine du moyen Cheliff et l'existence de ressources hydriques importantes (barrages d'Oued Fodda et de Sidi Yakoub).

- Superficie agricole totale (**SAT**) : **262 511 ha**, soit **64,39%** de la superficie totale de la wilaya ;
- Superficie agricole utile (**SAU**) : **203 230 ha**, soit **77%** de la SAT ;
- La superficie irriguée : **23.379 ha** ;
- Les pâturages et parcours : **25.714 ha** ;
- Les terres improductives : **33.567 ha**.

1.3. Potentialités halieutiques :

La côte de la wilaya s'étend sur **130 km** et est riche en ressources halieutiques. La flottille compte 349 embarcations.

5 685,9 tonnes de diverses espèces sont pêchées dont **5 250,4 tonnes** de petits pélagiques, **193,8 tonnes** de poissons, 68 tonnes de gros pélagiques, 95 tonnes de crustacés et **78,7 tonnes** de mollusques.

Compositions de la flottille de la wilaya de Chlef

Embarcations	Port de Ténès	Port d'El Marsa	Abri de pêche de Beni Haoua	Total
Sardiniers	13	45	80	138
Chalutiers	12	50	/	62
Petits métiers	120	91	55	266
Total wilaya	145	186	135	466

Source :DPRH

1.4.Mines

La wilaya dispose de grandes potentialités en termes de matières premières :

- Pour matériaux de construction
 - Matière première pour ciment (calcaire) ;
 - Gisement Sidi Laroussi, commune d'Oued Sly (exploité par l'E.C.D.E) ;
 - Gisement Oued El Mekfoua, commune de Boukadir ;
 - Gisement Oussassra, commune de Sobha ;
 - Gisement Zeboudjet El Ouasst, commune de Boukadir ;
 - Matière première pour pierre de construction et liants :
 - Gisement Heumis, commune de Bouzeghaia ;
 - Gisement Boukadir, commune de Boukadir ;
 - Gisement Zebabdja, commune d'Oued Fodda ;
 - Gisement Cherairia, commune de Sendjas ;
 - Gisement Tsighaout, commune de Sendjas ;
 - Indice de Sendjas, commune de Sendjas ;
 - Indice Cinq Palmiers, commune d'Ouled Farés ;
 - Indice Slimane.
- Matière première pour pierre de construction et liants
 - Calcaire ;
 - Grand gisement Timoulga Kebira, commune d'Oued Fodda ;
 - Grand gisement Timoulga Seghira, commune d'Oued Fodda ;
 - Gisement Sidi Merouane, commune de Ténès ;
 - Indice de Calcaire Ache Zerefet ;

- Sable de moulage et verrerie ;
- Gisement de Sidi Bouali, commune d'Oued Fodda ;
- Indice Regou I, commune de Tadjena ;
- Indice Regou II, commune de Tadjena.

2. Potentialités touristiques :

La wilaya de Chlef dispose de potentialités touristiques avérées portées, notamment, par un littoral qui s'étend sur 130 km, soit 10% de la totalité de la côte algérienne.

Trois régions se distinguent, à savoir :

- **La région nord** : elle abrite d'innombrables sites forestiers et des baies qui abondent en champs de corail.
- **Les plaines surplombant les baies** : elles s'étendent sur 40 km et sont propices à la création de centres de thalassothérapie et de stations climatiques.
- **La côte ouest** : elle s'étend sur 70 km et abrite trois communes qui se distinguent par leurs belles plages (Sidi Abderrahmane, El Marsa et Dahra) et leurs somptueuses forêts propices au tourisme de chasse (sanglier, perdrix, lapin, notamment).

Aussi, la ville de Ténès située à 50 Km du chef-lieu de wilaya, est réputée pour ses sites touristiques enchanteurs et ses plages. En outre, la wilaya compte 36 plages dont 26 sont autorisées à la baignade.

3. Services :

3.1. Éducation *(Source : Direction de l'Éducation)*

- **Enseignement primaire et moyen**

- Nombre d'établissements : **620** ;
- Nombre de salles de classe utilisées : **4 275** ;
- Moyenne d'élèves par classe : **32** ;
- Nombre d'élèves inscrits : **137 137** élèves dont 65 725 filles ;
- Nombre d'enseignants : **6 194** enseignants (dont 4 773 d'effectif féminin), à raison d'un enseignant pour 22 élèves.

- **Enseignement secondaire :**

- Nombre d'établissements : **152** ;
- Nombre de salles de classe utilisées : **2 520** salles, avec une moyenne de 37 élèves par classe ;
- Nombre d'élèves inscrits : **89 280** élèves dont 41 963 sont des filles ;
- Nombre d'enseignants : **4 577** (dont 3 291 d'effectif féminin), avec une moyenne de 20 élèves par enseignant.

- **Lycées techniques :**

- Nombre d'établissements : **68** lycées ;
- Nombre de salles de classe utilisées : **1 481** avec un taux d'occupation de 27 élèves par classe ;
- Nombre d'enseignants : **2 861** enseignants (dont 1 855 d'effectif féminin), à raison de 12 élèves par enseignant.

- **Enseignement supérieur :**

- Nombre d'universités : **01** université composée de deux pôles : Chlef et Ouled Fares ;
- Nombre de facultés : **07** ;
- Capacité d'accueil : **30 763** places pédagogiques ;
- Spécialités enseignées : Sciences de l'Ingénieur, Sciences Biologiques et de la Terre, Lettres et Sciences Sociales, Sciences Économiques et de Gestion, Sciences Sociales et Humaines, Lettres et Langues et Droit ;
- Les études sont organisées en graduation (cycle court, licence, ingéniorat, etc.) et en post graduation (master, magister).

3.2. Formation professionnelle :

- Le secteur de la formation professionnelle est doté de **23** Centres de Formation Professionnelle et d'Apprentissage (CFPA) totalisant **7.150 places** pédagogiques.

3.3. Santé publique :

La wilaya dispose de :

- **Quatre** (04) secteurs sanitaires : les secteurs de Chlef, Ouled Farès, Ténès et Boukadir ;
- **Six** (06) hôpitaux.

4. Les infrastructures de base existantes :

4.1. Le réseau routier :

Désignation	Longueur (Km)
Autoroute Est-Ouest	52.713
Routes nationales	304
Chemins de wilaya	560
Chemins communaux	2688.8
TOTAL	3605.513

Source :DPSB

4.2. Le réseau ferroviaire :

- La wilaya est traversée par une voie ferrée à l'Est, sur un linéaire de **67,8 km** ;
- Elle compte quatre gares principales : Oued Fodda, Chlef, Boukadir et Oued Sly.

4.3. Le réseau portuaire :

La wilaya dispose de quatre ports :

- Le port de Ténès : port de commerce (matériaux de construction et céréales). Il est, aussi, un port de pêche maritime. Il occupe une superficie de 7 ha et dispose d'un quai de 135 mètres linéaires.
- Le port de pêche d'El Marsa : spécialisé, essentiellement, dans la pêche maritime, occupe une superficie de 5 ha avec un quai de 508 mètres linéaires.
- L'abri de pêche de Beni Haoua : occupe une superficie maritime de 3 ha avec un quai de 135 mètres linéaires.

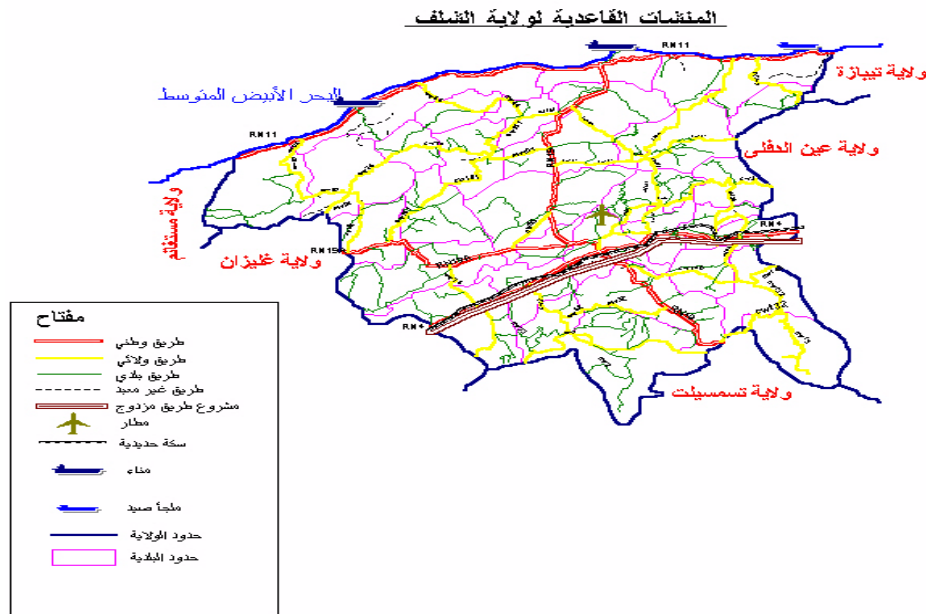
Elle compte, aussi, un débarcadère :

Le débarcadère de Sidi Abderrahmane : spécialisé, essentiellement, dans la pêche maritime, il occupe une superficie de 0.83 ha et possède un quai de 108 mètres linéaires.

4.4. Les infrastructures aéroportuaires :

La wilaya dispose d'un aéroport international sis au chef- lieu de wilaya.

- Superficie totale : **24 ha** ;
- Longueur de la piste d'atterrissage : **3 400 m** ;
- Postes de stationnement : 04 (pouvant accueillir des gros et moyens porteurs) ;
- Capacité d'accueil : **151 000** passagers ;
- Capacité d'accueil du parking visiteurs : **160** véhicules.



Carte des infrastructures de base de la wilaya de Chlef

5. AEP/Assainissement/Hydraulique

5.1. Alimentation en eau potable :

- Taux de raccordement en AEP : **97 %**.

5.2. Assainissement :

- Stations d'épuration : une (01) station située au niveau du chef-lieu de wilaya d'une capacité **de 36 400 m³ /jour**.
- Longueur totale du réseau d'assainissement : **1 864 202 km**.
- Taux moyen de raccordement au réseau public d'assainissement : **86%**.

6. Énergie :

- Taux d'électrification urbain : **83.79 %**.
- Taux de couverture (ou de raccordement) en gaz de ville : **59.47%**.

7. Environnement/Déchets urbains :

Décharges contrôlées	Dépôts d'ordures	Établissements classés polluants	Zones de gravats	Stations de traitement et d'épuration des eaux	Bassins de décantation
2	126	/	/	/	135

8. Télécommunications/Poste :

- La wilaya compte **197** centraux téléphoniques
- La capacité en lignes : **119 312 lignes**
- Le nombre d'abonnés : **72 230**
- La densité téléphonique : **5,84** lignes **pour 100** habitants.
- Présence de trois opérateurs de téléphonie mobile : Algérie Télécom (Mobilis), Orascom Télécom Algérie (djezzy) et Ooredoo Telecom (Ooredoo).

Poste :

- Les établissements postaux : **98** établissements
- La densité postale moyenne : **12 755** personnes par établissement.

La wilaya compte, aussi, 530 kiosques multiservices et 80 cybercafés.

Aussi, le nombre d'abonnés au réseau internet est de **450 18 abonnés** ;

Partie IV/ Économie de la wilaya

Principaux indicateurs économiques des établissements industriels de la wilaya par grands secteurs

Unités	Localisation	Production
Matériaux de construction	Zone industrielle Oued Sly	Ciments et dérivés
Produits de ménage et d'hygiène	Sidi Akkacha	Production d'articles sanitaires
Industrie du verre	Zone industrielle Oued Sly	Production du verre
Industrie plastique	Zone industrielle Oued Sly	-Fabrication de tubes plastiques, tubes d'enroulement pour film alimentaire - Tuyaux en plastique
LAMIPLAST	Zone industrielle Oued Sly	Tableaux décoratifs
Hydrocarbures	Zone industrielle Oued Sly	Enfûtage de bouteilles de gaz
Papeterie	Route de Sendjas	Impression et reliure

Électromécanique	Abou El Hassen	Production de postes à souder
Matériaux de construction	Zone industrielle Oued Sly	Fabrication de buses

Source :DI

Le secteur public :

Entreprise	Localisation	Activité	Nombre d'employés
ECDE	ZI Oued Sly	Cimenterie	1 133
NOVER	ZI Oued Sly	Transformation du verre	362
SOTUPLAST	ZI Oued Sly	Transformation du plastique	99
FIPEXPLAST	ZI Oued Sly	Transformation du plastique	114
CERAMIT	ZAC Sidi Akkacha	Porcelaine	495
ENOF	Oued Fodda	Production d'agrégats	107
COSIDER	ZI Oued Sly	Fabrication de buses	189
SONARIC	ZAC Sidi Akkacha	Production d'appareils électroménagers	40
EPIRWEL	Route de Sendjas	Imprimerie	20

Source :DI

Le secteur privé :

Entreprise	Localisation	Activité	Nombre d'employés
GHOUL MOHAMED	Oued Fodda	Cimenterie	71
CHICO SPORT	Route de Ténès	Textile	28
2F REDOUANE	ZI Ouled Sly	Ferronnerie	30
FRERES HADID	Sidi Akkacha	Production métallique	20
FRERES MIHOUBI	Chettia	Imprimerie	15
SAAB DJILALI	Taugrit	Menuiserie	6
RYAD FARM	ZAC Ouled Mohamed	Produits pharmaceutiques	30
HALAWYAT BOUSSELA	ZAC Ouled Fares	Confiserie	24

Source :DI

Partie V : Foncier industriel

1. Zones industrielles existantes :

Zones industrielles existantes						
Communes	Superficie totale (ha)	Superficies cessibles/ concessibles (ha)	Nombre de lots	Lots attribués	Superficies attribuées (ha)	Superficies disponibles (ha)
OUED SLY	215	170	86	86	170	0

2. Nouvelles zones industrielles

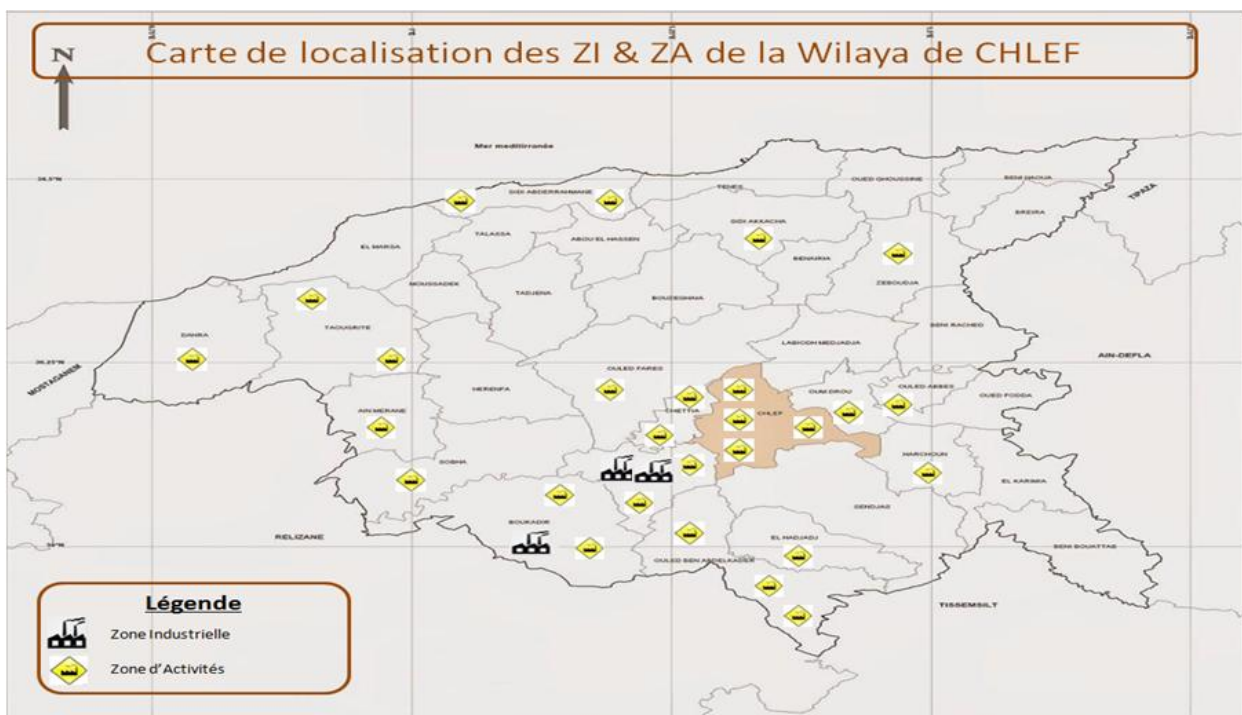
Désignation	Superficie totale (ha)	Superficies concessibles (ha)	Superficie attribuée (ha)	Nombre de lots	Lots disponibles
OUED SLY	110	78.8	62	110	20
BOUKADIR	200				

3. Zones d'activités existantes :

Communes	Superficie totale (ha)	Superficies cessibles /concessibles (ha)	Nombre de lots	Lots attribués	Superficies attribuées (m ²)	Superficies disponibles (m ²)
Sidi Akkacha	1.12	0.87	53	53	0.87	0
Ain Merane	13.57	9.49	121	121	9.49	0
Taougrit	2.92	1.79	26	26	1.79	0
Boukadir	4.99	3.48	71	70	3.42	0.0540
Oued sly	1.02	0.29	22	22	0.29	0
Chlef	11.68	7.66	170	170	7.66	0
Chlef	5.05	3.76	136	136	3.76	0
Chlef	3.62	1.63	85	85	1.63	0

Ouled ben abdelkader	4.61	2.04	40	40	2.04	0
Chlef	0.91	0.41	34	34	0.41	0
Chlef	1.62	1.1	10	9	0.8444	2656
Chettia	24.92	37.58	224	224	37.58	0
Chettia	20.38		206	206		0
Ouled fares	9.26	7.82	84	84	7.82	0
Ouled abbes	1.72	1.41	52	52	1.41	0
Boukadir	68.43	30.38	145	145	30.38	0
Oued Sly	2.2	0.67	5	5	0.67	0
Harchoune	17.61	10.71	58	58	10.71	0
Oum Drou	1.45	1.14	6	6	1.14	0
Ouled Ben Abdelkader	10	6.14	32	32	6.14	0
Medjadja	3.88	1.63	9	9	1.63	0
Zeboudja	7	3.54	16	16	3.54	0
Dahra	2.12	1.72	8	8	1.72	0
Sobha	9.7	4.03	18	18	4.03	0
Taougrit	4.45	3.57	12	12	3.57	0
Sidi Abderrahmane	2.43	1.82	13	13	1.82	0

Source :DI



Carte de localisation des zones industrielles et zones d'activités
-wilaya de Chlef

4. Principales industries dans les zones d'activités :

Domaine d'activité	Zone d'activité	Entreprises
BATIMENT	ZI Ouled Sly	ECDE
BATIMENT	ZAC Oued Fodda	COSIDER
BATIMENT	ZI Ouled Sly	SONARIC
INDUSTRIE CHIMIQUE	ZI Ouled Sly	NOVER
INDUSTRIE PLASTIQUE	ZI Ouled Sly	SOTUPLAST
INDUSTRIE PLASTIQUE	ZI Ouled Sly	CERAMIT
INDUSTRIE CHIMIQUE	ZAC Sidi Akkacha	ENOF
INDUSTRIE ELECTRONIQUE	ZAC Sidi Akkacha	EPIRWELL

Source :DI

Chapitre VI : Perspectives, opportunités et contraintes au développement de la wilaya

1. Perspectives et opportunités de développement

La wilaya de Chlef regorge de potentialités dans les différents secteurs agricoles, industriel, de tourisme et de la pêche.

Portée par sa situation sur la plaine du moyen Cheliff, l'importance de ses ressources hydriques et sa superficie agricole totale conséquente (de 262511 ha, soit 64,39% de la superficie totale de la wilaya), la wilaya de Chlef offre aux investisseurs différents créneaux dans l'investissement agricole.

Par ailleurs, la wilaya de Chlef est à même de constituer un pôle touristique par excellence au vu de la longueur de sa côte (130 km représentant 10% de l'ensemble de la côte Algérienne) caractérisée par une biodiversité marine importante, de ses sites forestiers et de la diversité de son relief. Ces atouts peuvent booster le tourisme de masse et permettre, aussi, à la wilaya de devenir une destination phare du tourisme balnéaire, d'aventure, de montagne et de chasse.

En ce qui concerne l'industrie, la wilaya dispose d'une zone industrielle opérationnelle (au niveau de la commune d'Oued Sly) et compte deux nouvelles zones projetées (les zones d'Oued Sly et Boukadir), en sus d'une multitude de zones d'activités. S'ajoute à ce potentiel appréciable l'existence d'une multitude de matières premières pour les matériaux de construction, notamment, ce qui représente autant d'atouts en faveur du développement économique local et du drainage d'investisseurs potentiels.

2. Les grands projets réalisés :

La wilaya a réalisé plusieurs projets importants, à savoir :

- L'alimentation en eau potable du couloir Chlef -Ténès à El Guelta ;
- L'alimentation en eau potable Taougrite -Ain Merane - Dahra à partir du périmètre de Chlef ;
- La réalisation des réseaux secondaires d'AEP de la commune de Chlef (1 ère tranche) ;
- La réalisation de l'aéroport de Chlef ;
- La réalisation d'une trémie au chef -lieu de wilaya ;
- La réalisation d'une station d'épuration au chef -lieu de wilaya ;
- La réalisation d'un nouveau pôle universitaire à Ouled Fares ;
- La modernisation de la RN 11 (El Marsa - Damous) ;
- La modernisation de la RN 19 ;
- Le renforcement de la RN 04 ;
- La réalisation et l'équipement de l'hôpital 240 lits à Chlef ;

- La réalisation d'un débarcadère à sidi Abderrahmane ;
- La réalisation d'un hôpital psychiatrique d'une capacité d'accueil de 120 lits à Ténès.

3. Les contraintes au développement :

Les contraintes majeures de la wilaya de Chlef sont :

- Les potentialités touristiques qui ne sont pas assez valorisées ;
- La faiblesse quantitative de la production halieutique ;
- L'inexistence d'unités de transformation des produits agricoles au niveau de la zone côtière de Beni Haoua, première zone productrice de légumes primeurs ;
- L'inexistence d'un marché de gros de produits primeurs ;
- Le ralentissement de la relance des investissements privés assujettie à la réception de deux zones industrielles localisées à Oued Sly et Boukadir.

Chapitre VII : Coordonnées utiles d'organismes au niveau de la wilaya

Organisme	Téléphone	Fax	Mail	Adresse
Direction Régionale ANIREF Blida	025-22-51-61	025-22-51-72	www.aniref.dz	Route de Beni Tamou, ZI Ben Boulaid, Blida
Wilaya	027-77-24-00	027-77-25-27	www.wilaya -chlef.dz	Rue des martyrs, Chlef
Direction des Domaines	027 77 44 22	027 77 44 22		Direction des Domaines, Chlef
Direction de la Conservation Foncière	027 77 90 75	027 77 90 75		Direction de la Conservation Foncière, Chlef
Direction du Cadastre	027 77.25.11	027 77.99.96		Rue Djilali Bounaama, Chlef
Agence Foncière	027 77 17 58	027 77 17 58		Cite Ben Souna 500 logts, Chlef
Direction de l'Industrie	027.77.00.97	027.77.06.19	dimchlef02@gmail.com	Nouvelle cité administrative, Chlef
Direction des Impôts	027 77 11 49	027 77 11 49		Hôtel des Finances, Chlef
Direction de l'Énergie	027 77 74 17	027 77 74 17		Nouvelle Cité administrative, Chlef
Direction du Commerce	027-77-11-89	027.77.70-29	dwcchlef@gmail.com	Cité Cherifi Kaddour, CHLEF
Direction des Ressources en Eau	027 77 14 46	027 79 24 81		Nouvelle cité administrative, Chlef
Direction de la Programmation et du Suivi Budgétaires	027 77 24 00	027 77 24 00		Nouvelle cité administrative, Chlef
Direction de l'Environnement	027 77 09 12	027 77 09 12		Nouvelle cité administrative, chlef
Chambre de Commerce et d'Industrie	027.77.54.22	027.77.54.22		11, rue de la résistance, Chlef
Chambre de l'Agriculture	027 77 46 63 / 027 79 08 57	027 79 08 57		Hai Benssouana, Chlef
Chambre de l'Artisanat et des Métiers	027 77 61 34 / 027 77 22 06	027 77 61 34		Centre Culturel Islamique, Chlef
ANDI	027-77-93-13	027-77-28-81	guchlef@andi.dz	Place de la solidarité, Chlef centre
DUAC	027-77-22-17	027-77-04-92		DUAC, CHLEF centre